










































INWESTOR  ŚWIĘTOKRZYSKI ZARZĄD DRÓG WOJEWÓDZKICH ul. Jagiellońska 72 25-602 Kielce	JEDNOSTKA PROJEKTOWA  CONTEK PROJEKT ul. Warszawska 6/9 25-306 Kielce info@contek.pl www.contek.pl tel./fax: 41 368 08 91	ZADANIE „Rozbudowa drogi wojewódzkiej nr 754 na odcinku od km 0+000 do km 1+912 w Ostrowcu Świętokrzyskim wraz z rozbudową mostu na rzece Kamiennej”	LEGENDA <table><tr><td> DROGA KRAJOWA</td><td> PROJEKTOWANA ROZBUDOWA/ PRZEBUDOWA INNYCH DRÓG</td><td> RZĘKA</td><td> CMENTARZ OSTROWIECKI</td></tr><tr><td> DROGA WOJEWÓDZKA</td><td> PROJEKTOWANY MOST</td><td> ZBIORNIK WODNY</td><td> KOŚCIÓŁ</td></tr><tr><td> DROGA POWIATOWA</td><td> PROJEKTOWANE MIEJSCA POSTOJOWE</td><td> PARK MIEJSKI/ SKWER</td><td></td></tr><tr><td> DROGA GMINNA</td><td> PROJEKTOWANY ODC. ROZBUDOWY DW 754</td><td></td><td></td></tr></table>	 DROGA KRAJOWA	 PROJEKTOWANA ROZBUDOWA/ PRZEBUDOWA INNYCH DRÓG	 RZĘKA	 CMENTARZ OSTROWIECKI	 DROGA WOJEWÓDZKA	 PROJEKTOWANY MOST	 ZBIORNIK WODNY	 KOŚCIÓŁ	 DROGA POWIATOWA	 PROJEKTOWANE MIEJSCA POSTOJOWE	 PARK MIEJSKI/ SKWER		 DROGA GMINNA	 PROJEKTOWANY ODC. ROZBUDOWY DW 754			TYTUŁ RYSUNKU Plan orientacyjny <table><tr><td>SKALA 1 : 10 000</td><td>NR RYSUNKU 1</td></tr></table>	SKALA 1 : 10 000	NR RYSUNKU 1
 DROGA KRAJOWA	 PROJEKTOWANA ROZBUDOWA/ PRZEBUDOWA INNYCH DRÓG	 RZĘKA	 CMENTARZ OSTROWIECKI																			
 DROGA WOJEWÓDZKA	 PROJEKTOWANY MOST	 ZBIORNIK WODNY	 KOŚCIÓŁ																			
 DROGA POWIATOWA	 PROJEKTOWANE MIEJSCA POSTOJOWE	 PARK MIEJSKI/ SKWER																				
 DROGA GMINNA	 PROJEKTOWANY ODC. ROZBUDOWY DW 754																					
SKALA 1 : 10 000	NR RYSUNKU 1																					